



**КОМИТЕТ ИМУЩЕСТВЕННЫХ ОТНОШЕНИЙ
АДМИНИСТРАЦИИ ПЕРМСКОГО МУНИЦИПАЛЬНОГО ОКРУГА**

РЕШЕНИЕ
о размещении объектов № 465

Пермский край
Пермский муниципальный округ

28.02.2025

Комитет имущественных отношений администрации Пермского муниципального округа разрешает Акционерному обществу «Газпром газораспределение Пермь» (ИНН 5902183841, ОГРН 1025900512670, почтовый адрес: 614000, г. Пермь, ул. Петропавловская, 43)

размещение объекта «газопровод-ввод по адресу: д. Гамы, ул. Садовая, д. 4 (газопровод давлением до 1,2 Мпа, для размещения которого не требуется разрешения на строительство)»

на землях муниципальная собственность

на срок 1 год


Местоположение: Пермский край, Пермский муниципальный округ, д. Гамы

Приложение: схема предполагаемых к использованию земель или части земельного участка.

Особые условия использования:

1. При размещении объекта учесть параметры ширины проезда улично-дорожной сети, во избежание сужения полосы отвода дороги.
2. Получение разрешения на производство земляных работ.

Заместитель председателя комитета

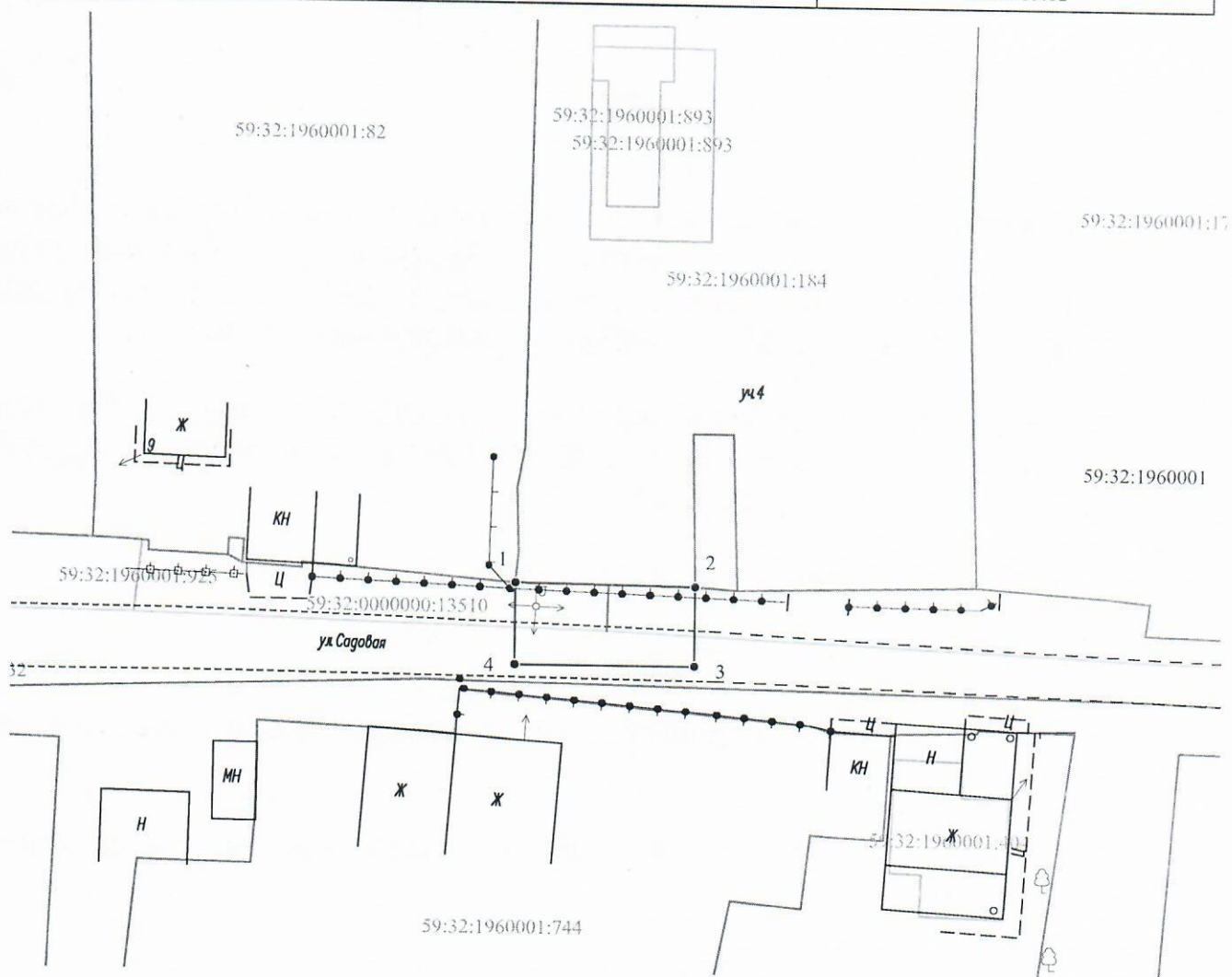

(подпись, печать)


М.В. Королева

Схема предполагаемых к использованию земель или части земельного участка

Объект: "Газопровод-ввод по адресу: д. Гамы, ул. Садовая, д. 4"
 Местоположение: Пермский край, Пермский м.о., д. Гамы
 Площадь земель или части земельного участка, кв.м.: 75
 Категория земель: земли населённых пунктов
 Вид разрешенного использования земельного участка: отсутствует

Обозначение характерных точек границ	Координаты (СК - 59)	
	X	Y
№		
	ЗУ1 (1)	
1	520280.14	2206015.82
2	520279.97	2206028.70
3	520274.26	2206028.70
4	520274.27	2206015.83
1	520280.14	2206015.82




Масштаб 1:500

Условные обозначения:

- граница части земельного участка, занимаемой на период строительства
- граница земельного участка ранее учтенного в ЕГРН, устан-ая в соотв-ии с требованиями зем. законод-ва
- граница кадастрового квартала
- 59:32:0760101 - кадастровый номер квартала
- 59:32:0760101:35 - кадастровый номер земельного участка в КК
- проектируемый газопровод
- существующий газопровод
- граница зоны с особыми условиями использования территории учтенная в ЕГРН

Описание границ смежных землепользователей: от т.1 до т.2 - 59:32:1960001:184.

Заявитель  Косачев О.В., по доверенности
 (подпись, расшифровка подписи) № 2355 от 09.12.2024
 МП Верно
 (для юридических лиц и ИП)